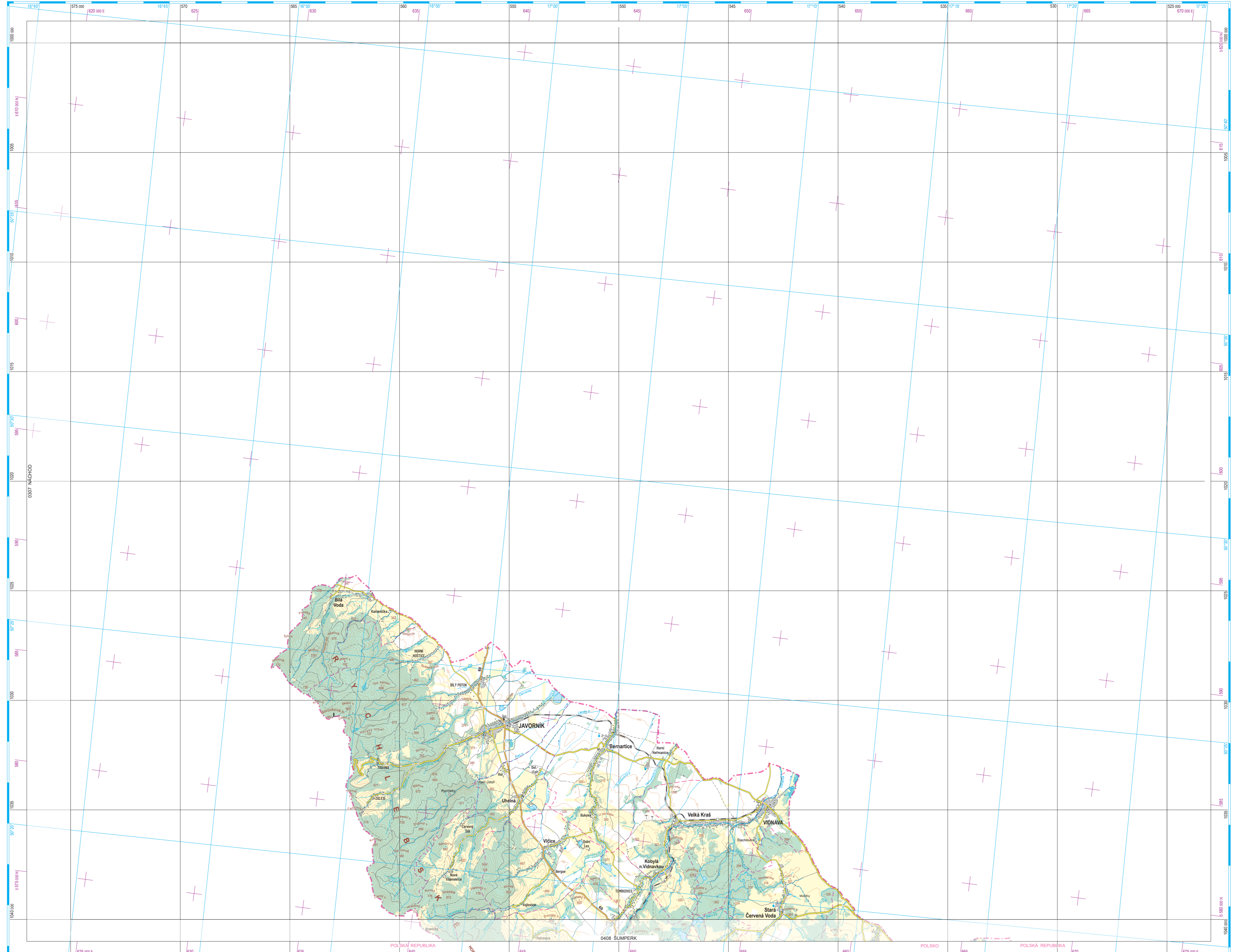
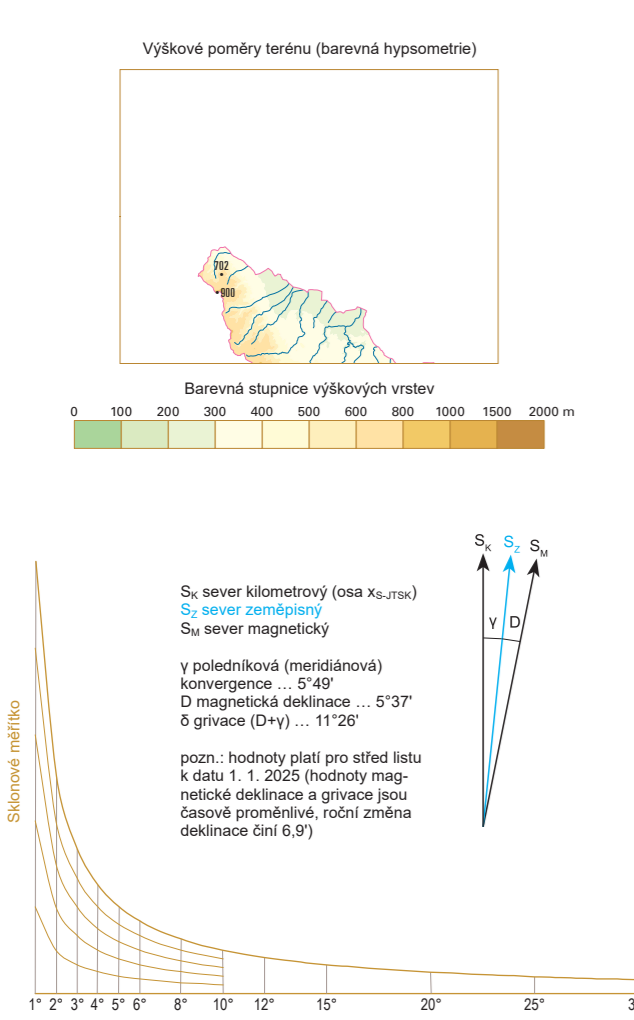


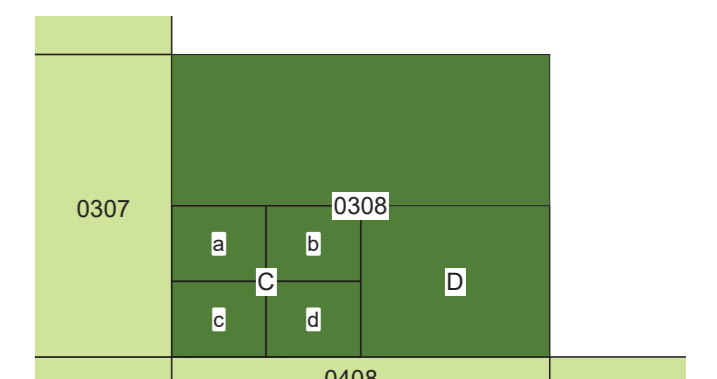
ZÁKLADNÍ TOPOGRAFICKÁ MAPA
1 : 100 000

- VYSVĚTLIVKY**
- blůk budov, budova; ulice; chatová zástavba
 - kostel; synagoga; věžovitá stavba; věžový vodojem
 - hrad; zámek; zřícenina
 - větrný motor; rozhledna; vysílač;
 - rozhledna s vysílačem, vysílač s rozhlednou
 - hřbitov; stadion; lyžařský můstek
 - letišťe; přístav; autobusové nádraží
 - železnice neelektrizovaná jednokolejná s tunelem
 - železnice neelektrizovaná vícekolejná s přejezdem
 - železnice elektrizovaná jednokolejná
 - železnice elektrizovaná vícekolejná s mostem
 - železnice úzkorozchodná
 - železniční vlečka
 - lanová dráha
 - železniční stanice; železniční zastávka
 - dálnice
 - silnice pro motorová vozidla
 - silnice I. třídy s tunelem
 - silnice II. třídy s mostem
 - silnice III. třídy
 - nevedovaná silnice
 - nájezd, větev křižovatky
 - dálnice a silnice ve stavbě
 - udržovaná cesta s lávkou
 - neudržovaná cesta
 - vodní tok stálý povrchový; podzemní část toku
 - vodní tok občasný
 - jez; sbylka; akvadukt
 - přivoz
 - usazovací nádrž, zatopená těžební jáma
 - přehradní hráz s komunikací; bažina; močál
 - les; louka; pastvina; zahrada; sad; park; vinice; chmelnice; orná a ostatní půda
 - státní hranice
 - krajská hranice
 - okresní hranice, v hl. m. Praze hranice obvodu
 - obecní hranice
 - hranice přesahu obce na území jiné obce
 - hranice městského obvodu nebo městské části ve statutárních městech a hl. m. Praze
 - nesouvislé území obce (enkláva)
 - hranice národního parku (NP), chráněné krajinné oblasti (CHKO)
 - vrstevnice; terénní stupeň; jáma
 - skály; jeskyně; kotovaný bod
 - město
 - část města
 - Čerčany obec, městyse
 - část obce, městyse
 - Stápanka místní část, samota
 - jméno objektu
 - městský obvod nebo městská část ve statutárních městech a hl. m. Praze
 - obvod Praha 10
 - obvod na území hl. m. Prahy, název okresu
 - Na skále
 - pozemková trať, les, alej, hon
 - Spíčák kopec, hora, vrchol, hřbet, údolí, rokle, propast
 - VRCHOVINA pohoří, hřbet
 - vodní nádrž Otlik
 - vodní tok, jezero, vodní nádrž, rybník
 - LABE splavný vodní tok
 - NP ŠUMAVA chráněné území



Česká republika
 Olomoucký kraj
 okres Jeseník
 1) ORP Jeseník
 a) OPJ Javorník
 b) OPJ Jeseník

KLAD MAPOVÝCH LISTŮ ZTM 10 - ZTM 100



Vydal Český úřad zeměměřický a katastrální.
Zpracoval Zeměměřický úřad.
© Český úřad zeměměřický a katastrální, 2023

Užítí tohoto díla nebo jeho částí se řídí licencí Creative Commons CC BY 4.0 International Licence (<https://creativecommons.org/licenses/by/4.0/>).