

VYSVĚTLIVKY

- blok budov; budova; ulice; chatová zástavba
- kostel; synagoga; věžovitá stavba; věžový vodojem
- hrad; zámek; zřícenina
- větrný motor; rozhledna; vysílač; rozhledna s vysílačem; vysílač s rozhlednou
- hřbitov; stadion; lyžařský můstek
- letišťe; přístav; autobusové nádraží
- železnice neelektrizovaná jednokolejná s tunelem
- železnice neelektrizovaná vícekolejná s přejezdem
- železnice elektrizovaná jednokolejná
- železnice elektrizovaná vícekolejná s mostem
- železnice úzkorozchodná
- železniční vlečka
- lanová dráha
- železniční stanice; železniční zastávka
- dálnice
- silnice pro motorová vozidla
- silnice I. třídy s tunelem
- silnice II. třídy s mostem
- silnice III. třídy
- nevedovaná silnice
- nájezd; větev křižovatky
- dálnice a silnice ve stavbě
- udržovaná cesta s lávkou
- neudržovaná cesta
- vodní tok stálý povrchový; podzemní část toku
- vodní tok občasný
- jez; slybka; akvadukt
- přivoz
- usazovací nádrž; zatopená těžební jáma
- přehradní hráz s komunikací; bažina; močál
- les; louka; pastvina; zahrada; sad; park; vinice; chmelnice; orná a ostatní půda
- státní hranice
- krajáská hranice
- okresní hranice; v hl. m. Praze hranice obvodu
- obecní hranice
- hranice přesahu obce na území jiné obce
- hranice městského obvodu nebo městské části ve statutárních městech a hl. m. Praze
- nesouviselci území obce (enkkláva)
- hranice národního parku (NP), chráněné krajinné oblasti (CHKO)
- vrstevnice; terénní stupeň; jáma
- skály; jeskyně; kótovaný bod
- město
- část města
- obec; městyse
- část obce; městyse
- místní část; samota
- jméno objektu
- městský obvod nebo městská část ve statutárních městech a hl. m. Praze
- obvod na území hl. m. Prahy; název okresu
- pozemková trať; les; alej; hon
- kopec; hora; vrchol; hřbet; údolí; rokle; propast
- pohoří; hřbet
- vodní nádrž; nádrž
- splavný vodní tok
- chráněné území

TÁBOR

VEVEŘÍ

Čerčany

Pobápely

Štěpánka

Nový hrad

BYSTRC

obvod Praha 10

Na skalice

Špičák

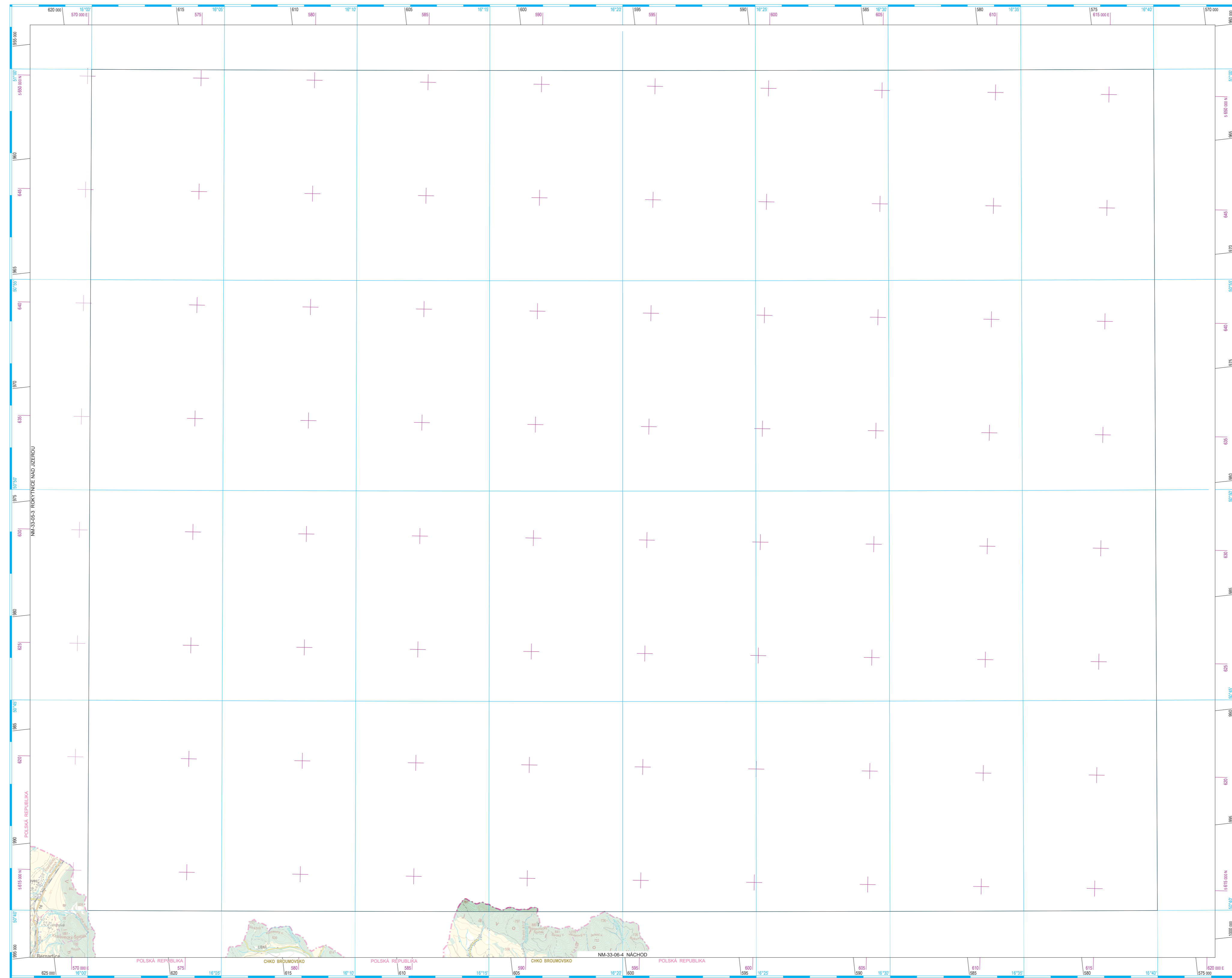
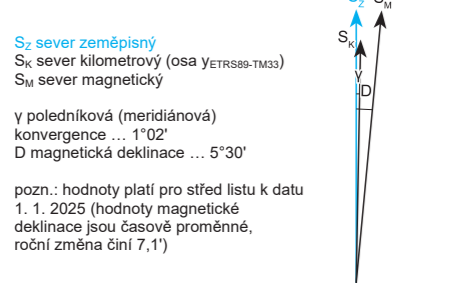
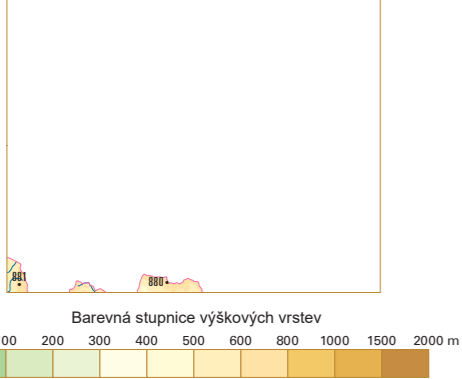
VRCHOVINA

vodní nádrž Orlík


LÁBE

NP ŠUMAVA

Výškové poměry terénu (barevná hypsometrie)



ÚZEMNÍ CELKY



Česká republika  
Královéhradecký kraj  
Okres Náchod  
1) ORP Broumov  
a) OPU Teplice nad Metují

KLAD MAPOVÝCH LISTŮ ZTM 10 - ZTM 100

